

Jahrestreffen „AK Geographische Migrationsforschung“

Donnerstag, 30. September 2010

Raum GBCF 04/611, Universitätsstraße 150, 44780 Bochum

- 10:00 – 10:30 Anmeldung
- 10:30 – 11:00 Begrüßung und Einführung (Sprecher des Arbeitskreises)
- 11:00 – 13:00 **Block 1**
- Martin Geiger, Osnabrück***
Europäisierung der Migrationspolitik: Ein Forschungsbeitrag mit Anregungen zur Stärkung einer politisch-geographischen Perspektive innerhalb der Geographischen Migrationsforschung
- Astrid Messer, Bochum***
Die Stadt als Projektionsfläche eines Lebensgefühls: Kulturelle Migration von Franzosen nach Berlin
- Katrin Klein-Hitpaß, Dortmund***
Remigration und Regionalentwicklung: Die Rolle hochqualifizierter Remigranten für eine wirtschaftliche Regionalentwicklung in Polen
- 13:00 – 14:00 Mittagspause
- 14:00 – 16:00 **Block 2**
- Angelo Müller und Rainer Wehrhahn, Kiel***
Konstituierung transnationaler Händlernetzwerke. Sozioökonomische Organisation afrikanischer Migranten in Guangzhou/China
- Daniela Temme und Claus-C. Wiegandt, Bonn***
Angekommen oder nur auf dem Sprung? Zur Einbindung von hochqualifizierten ausländischen Universitätsmitarbeitern in die städtischen Gesellschaften von Aachen, Bonn und Köln
- Caroline Schmitt, Mainz***
„You can help each other with jobs, papers, everything!“ – Informelle soziale Unterstützungsnetzwerke in einem Afrosalon
- 16:00 – 16:30 Pause
- 16:30 – 17:50 **Block 3**
- Lars Wiesemann, Bonn***
Wenn Fremde sich begegnen – Interethnische Begegnungen in öffentlichen Räumen am Beispiel Köln-Mühlheim
- Heike Hanhörster, Dortmund***
Wohnstandortentscheidungen türkeistämmiger Eigentümer im Kontext ethnischer Segregation
- 18:00 – 18:30 Abschlussdiskussion

Wir laden alle Interessierten herzlich zur Teilnahme am Jahrestreffen des „AK Geographische Migrationsforschung in Bochum ein. Bitte richten Sie bis zum 17. September 2010 eine formlose Anmeldung per E-Mail an Andreas Farwick (andreas.farwick@rub.de). Es wird ein Teilnahmebeitrag von 5,- € für Getränke und Verpflegung erhoben. Der Beitrag ist am Donnerstag bei der Anmeldung in Bar zu entrichten.

Anreise:

Anreiseempfehlungen für Bahnreisende und ÖPNV

Den Hauptbahnhof Bochum fahren ICE-, IC-, EC-, Regionalzüge und S-Bahnen in hoher Frequenz an. Von hier kommt man mit der U-Bahn U35 bequem zur Ruhr-Universität, die über eine eigene, nach ihr benannte Haltestelle verfügt. Die U35 (Richtung Bochum Hustadt) fährt an Werktagen im 5-Minuten-Takt und benötigt knapp 10 Minuten bis zur Uni.

Anreiseempfehlungen für Autofahrer

Über das dichte Autobahnnetz in Deutschland und speziell in Nordrhein-Westfalen können Autofahrer mühelos auch die Ruhr-Universität ansteuern. Der schnellste Weg führt über das Autobahnkreuz Bochum/Witten, wo sich A43 und A44 treffen. Einfach die Abfahrt Bochum-Querenburg nehmen und der Ausschilderung „Ruhr-Universität“ und dort den (elektronischen) Hinweistafeln folgen.

Eine Anfahrtskarte sowie einen Lageplan der Ruhr-Universität finden Sie beiliegend.

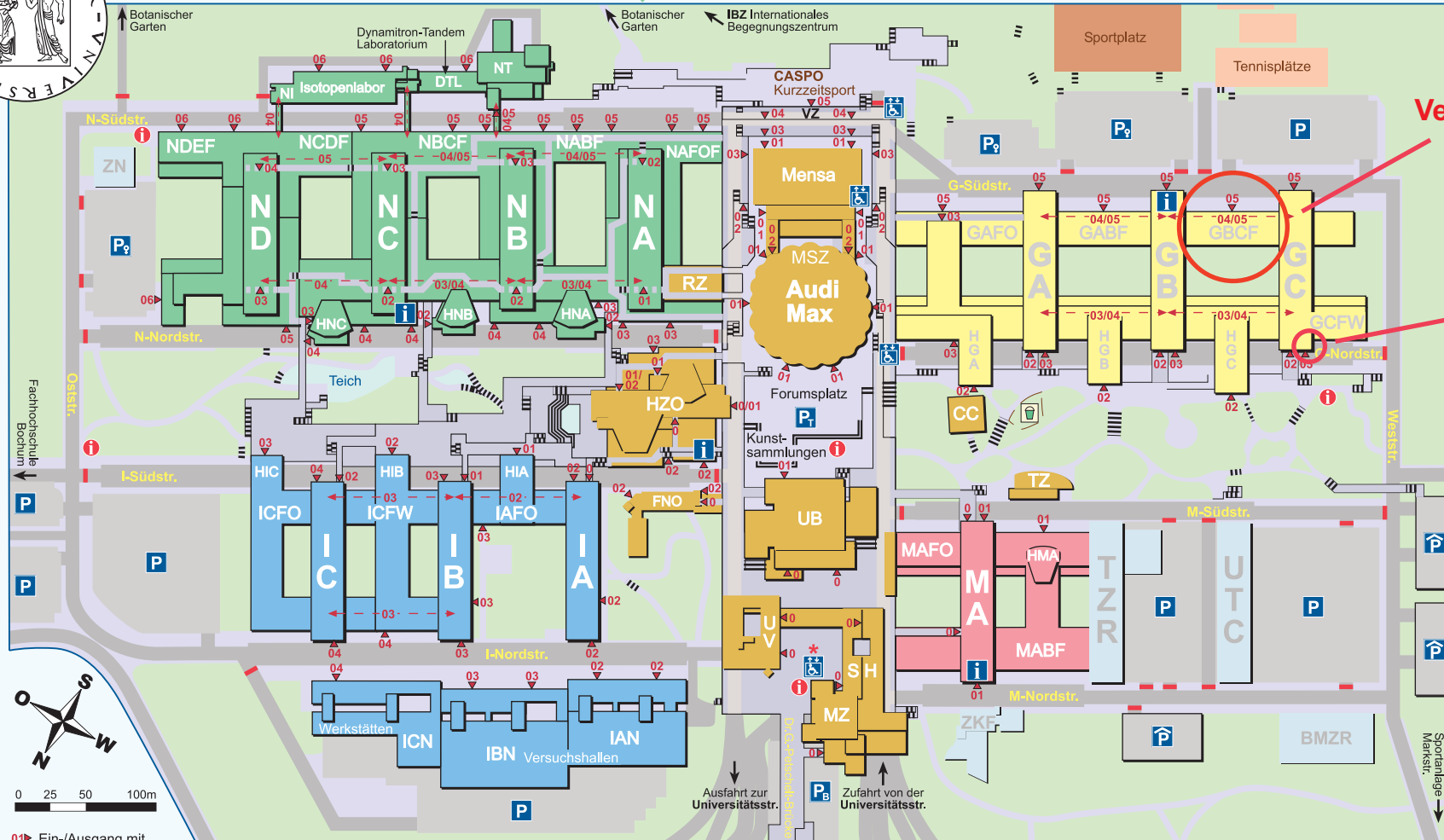
Weitere Informationen zur Anreise und Lagepläne der Ruhr-Universität Bochum finden Sie zudem unter:

<http://www.geographie.ruhr-uni-bochum.de/institut/sites/institut/anfahrt.html>

LAGEPLAN

RUHR-UNIVERSITÄT BOCHUM

Das Geographische Institut befindet sich in Gebäude NA



Veranstaltungsort
GBCF 04/611

Zugang über:
Nordstraße
GC Gebäude

WWW.RUHR-UNI-BOCHUM.DE

Datenquellen: Lageplan RUB (2004), Deutsche Grundkarte 1:5.000 (2004), Satellitenbildaufnahme Google Maps und eigene Erhebungen (Mai 2007)
 ©Ruhr-Universität Bochum, Geographisches Institut, AG Geomatik / Kartographie, B.Sc.-Arbeit: Melanie Gleißner, Betreuer: Dr. Werner Herzog, 2007

- ▶ Ein-/Ausgang mit Ebenenangabe
- ◀▶ Durchgangsebene
- Fußweg
- Fußweg unter Gebäuden
- aufgeständerte Ebene
- Treppe
- Straße
- Straße unter Campus
- Schranke
- Mauer
- Zaun

- P Parkhaus
- P Parkplatz
- P Frauenparkplatz
- P Besucherparkplatz
- i Info-Punkt
- i Info-Tafel
- ♿ behindertengerechter Aufzug
- H Bushaltestelle
- U U-Bahn-Haltestelle

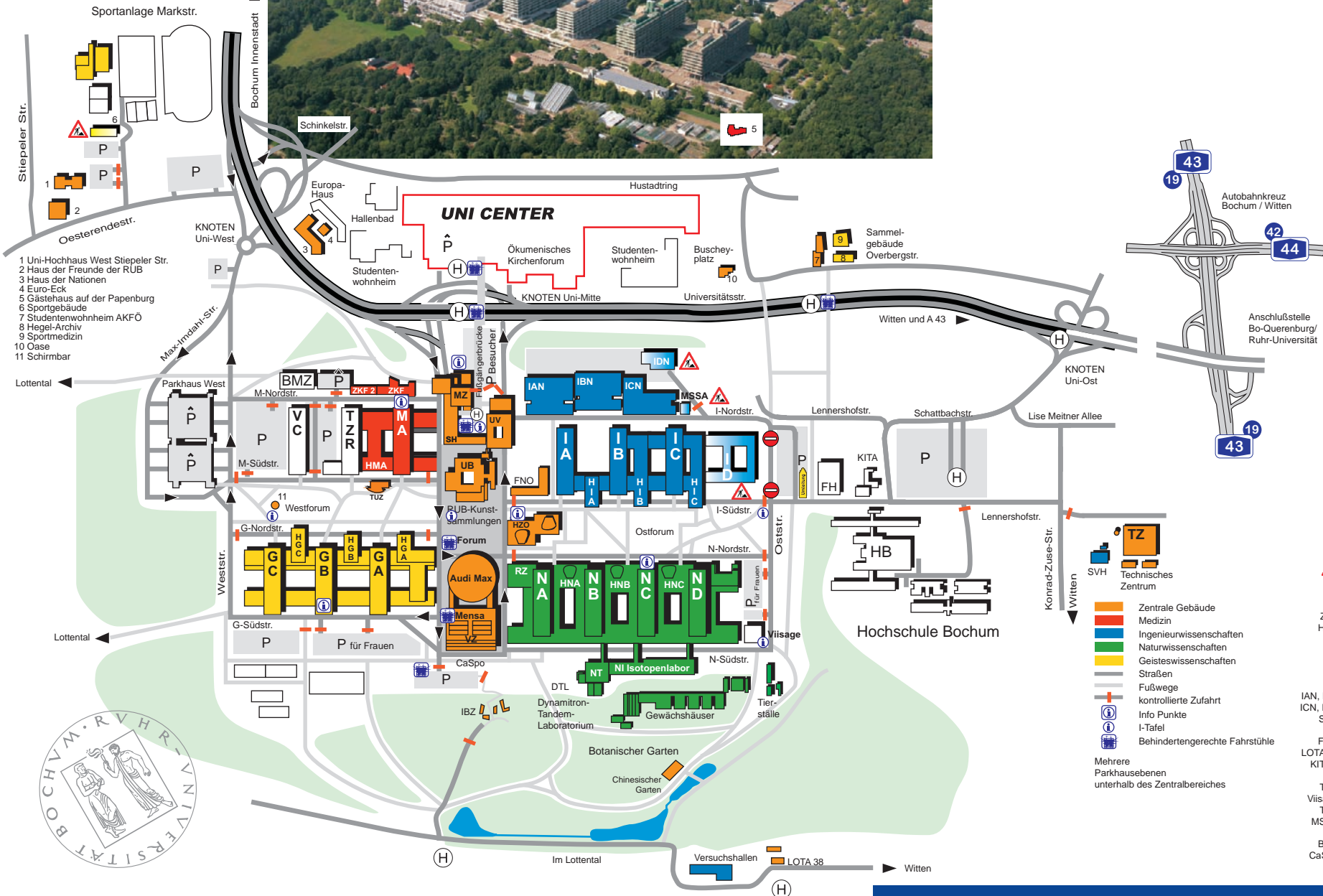
- G Spielplatz
- G Grünfläche
- M **Medizin**
- G **Geisteswissenschaften**
- G **Ingenieurwissenschaften**
- G **Naturwissenschaften**
- H.. Hörsaalbereich der Gebäude
- G **Zentrale Einrichtungen**
- G CASPO Campus Sportanlage

- U **U35 Ruhr-Universität**
- H SB67,339, 346,372 U **UNICENTER**
- G CC Campus Center
- G FNO Gebäude Forum Nord-Ost
- G HZO Hörsaalzentrum Ost
- G MSZ Multimedia Support Zentrum
- G MZ Musisches Zentrum
- G RZ Rechenzentrum
- G SH Studierendenhaus

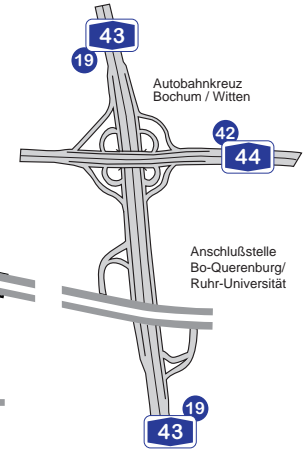
- G TZ Tutorien Zentrum
- G UB Universitätsbibliothek
- G UV Universitätsverwaltung
- G VZ Veranstaltungszentrum
- G **Externe Einrichtungen**
- G BMZR BioMedizinZentrum Ruhr
- G TZR Technologiezentrum Ruhr
- G UTC Uni Tech Center
- G ZKF Zentrum für Klinische Forschung
- G ZN Zentrum für Neuroinformatik

- P Zentrales Parkhaus unterhalb des Campus (Tiefgarage mit mehreren Parkebenen)
- * Treppe/Aufzug zum Druckzentrum, sowie 320, 370, 377 und i unterhalb der UV-Eingangsebene
- Hinweis:** "Einsüdung" des Lageplans mit der Blickrichtung von der U U35 zum Campus
- Gebäude-/Raumerklärung**
- NA 1/128** Gebäude Naturwissenschaften NA, Etage 1, Raum 128 (Etage 01 = 1.UG, Etage 1 = 1.OG)

Bitte beachten: Der Lageplan ist so orientiert, dass er für Besucher der RUB aus Richtung der U-Bahnhaltestelle und des Uni-Centers kommend "leserichtig" ist.



- Sportanlage Marktstr.
- 1 Uni-Hochhaus West Stiepeler Str.
 2 Haus der Freunde der RUB
 3 Haus der Nationen
 4 Euro-Eck
 5 Gästehaus auf der Papenburg
 6 Sportgebäude
 7 Studentenwohnheim AKFÖ
 8 Hegel-Archiv
 9 Sportmedizin
 10 Oase
 11 Schirmbar



- Legende:**
- Zentrale Gebäude
 - Medizin
 - Ingenieurwissenschaften
 - Naturwissenschaften
 - Geisteswissenschaften
 - Straßen
 - Fußwege
 - kontrollierte Zufahrt
 - i Info Punkte
 - I I-Tafel
 - ♿ Behindertengerechte Fahrstühle
- Mehrere Parkhausbeneben unterhalb des Zentralbereiches
- H. Hörsaalbereich der Gebäude
 - ZKF Zentrum Klinische Forschung
 - HZO Hörsaalzentrum Ost
 - UB Universitätsbibliothek
 - UV Universitätsverwaltung
 - RZ Rechenzentrum
 - SH Studierendenhaus
 - MZ Musikalisches Zentrum
 - IAN, IBN Versuchshallen und Werkstätten
 - ICN, IDN Sonderversuchshallen
 - SVH Hörsaalzentrum
 - IBZ Internationales Begegnungszentrum
 - FNO Gebäude Forum Nord Ost
 - LOTA 38 Lotental 38
 - KITAG Kindertagesstätte
 - VC Vita Campus
 - TZR Technologiezentrum Ruhr
 - Visage Institut für Neuroinformatik
 - TUZ Tutorienzentrum
 - MSSA Mittelspannungschaltanlage
 - VZ Veranstaltungszentrum
 - BMZ Bio-Medizin-Zentrum Ruhr
 - CaSpo CampusSports

- ⚠ Gebäude befinden sich in der Bauphase
- Stand: November 2008



